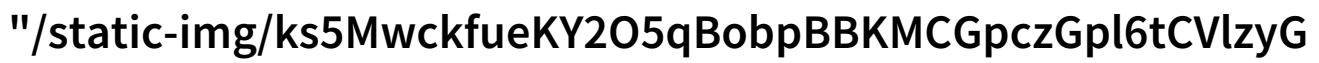


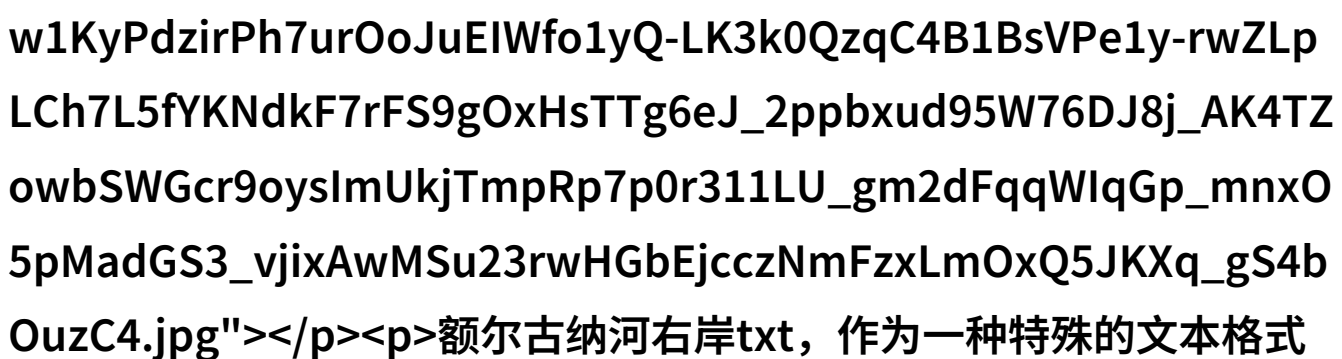
额尔古纳河右岸探秘草原边缘的文明足迹

额尔古纳河右岸txt：探秘草原边缘的文明足迹



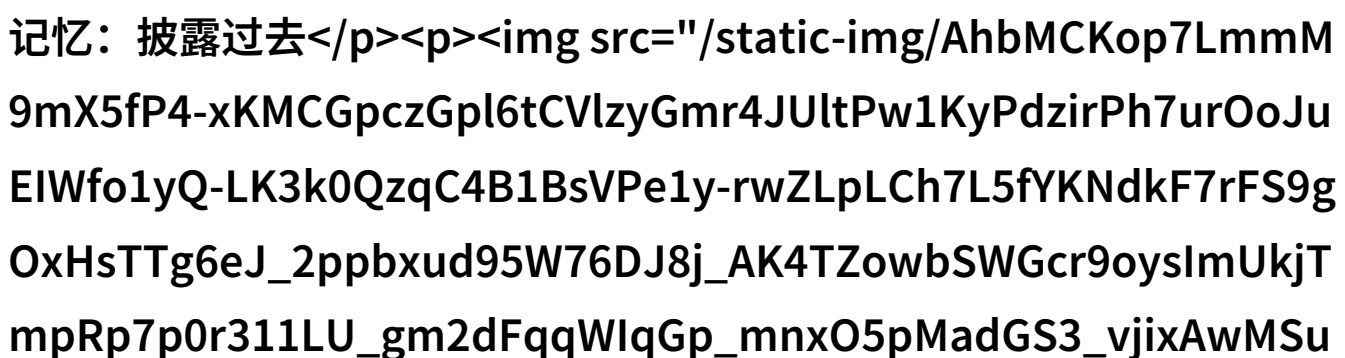
在蒙古高原的辽阔无垠之中，有一条流淌着历史和文化的河流——额尔古纳河，它穿越了荒凉而神秘的地带，汇聚了数不胜数的故事。我们今天要讲述的是关于这条河的一段特别篇章，那就是“额尔古纳河右岸txt”，它不仅是一种文本格式，更是对一个时代、一个文化和一个地方深刻印象的一种记录。

一、草原上的信息高速公路



额尔古纳河右岸txt，作为一种特殊的文本格式，其核心内容并非是文字，而是图片。这些图片记录了从1990年代末到2004年间，一些旅行者拍摄下来的草原风光。这是一个时空交错的地方，在这里，你可以看到远处绵密覆盖着绿色的牧场，一群群羊只悠闲地吃着，还有偶尔出现的小村庄与寂静相呼应。

二、数字化记忆：披露过去

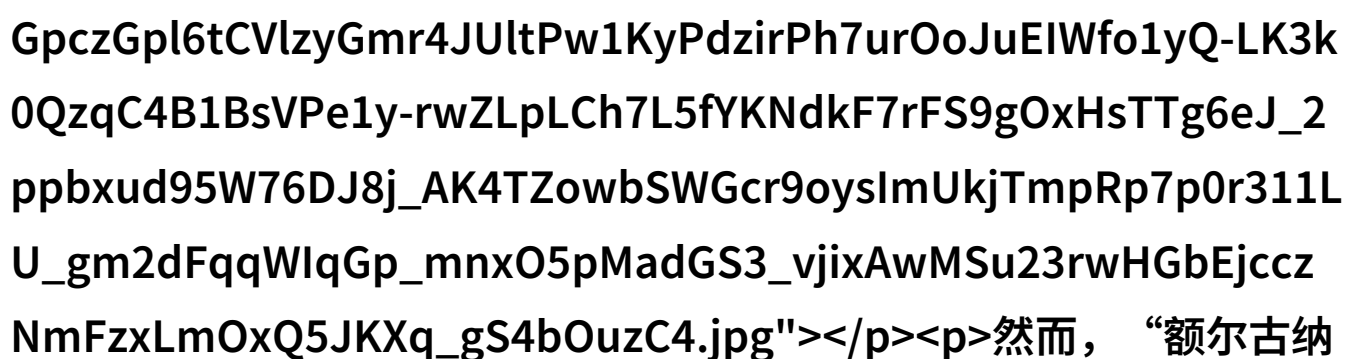


随着时间的推移，这些照片逐渐被整理成了一份详细的情景报告，每张照片都附有一段描述，其中包括拍摄地点、时间以及一些小插曲。在这个过程中，“额尔古纳河右岸txt”不仅是一份档案，更是一次对过去生

活方式进行再现。通过这些图片，我们能够感受到当时那股冒险精神，

以及人们对于自然美景的情感投入。

三、连接未来：分享与交流



然而，“额尔古纳河右岸 txt”并不只是停留在过去，它更像是桥梁，将不同的世界连接起来。当今社会，无论你身处何方，只要有网络，你就能轻松访问到这些照片，并且参与到讨论中去。这让我们看到了互联网如何成为一种强大的工具，让人与人之间可以跨越千山万水，共享彼此的心情和经历。

四、高科技下的乡土情怀



随着技术不断进步，“额尔古纳河右岸 txt”的形式也在不断变化。现在，不仅仅是简单的图像 anymore，而是融合了视频、音频等多媒体元素，使得用户体验更加丰富。此外，这样的作品还可能通过AR（增强现实）技术，让观者仿佛置身于那些遥远草原上，让传统与现代完美结合。

五、教育与研究中的宝贵资源

除了个人兴趣爱好者的收藏，“额尔古纳河右岸 txt”还有其在学术领域不可忽视的地位。在考察历史发展轨迹或文化遗产保护方面，这类数据提供了宝贵的人文资料。而对于地理学家来说，它也是了解气候变化影响的一个重要窗口，因为其中所包含的地理位置信息可以帮助分析环境变迁的情况。

总结：“额尔古纳河右岸 txt”不是单纯的一串字符或一幅画面，而是一个复杂而深厚的情感表达，是

对当代人类关系及自然界互动状态的一个缩影。这既是一段历史，也是在当下不断演变以适应新时代需求的事物。